

位置 LOCATION

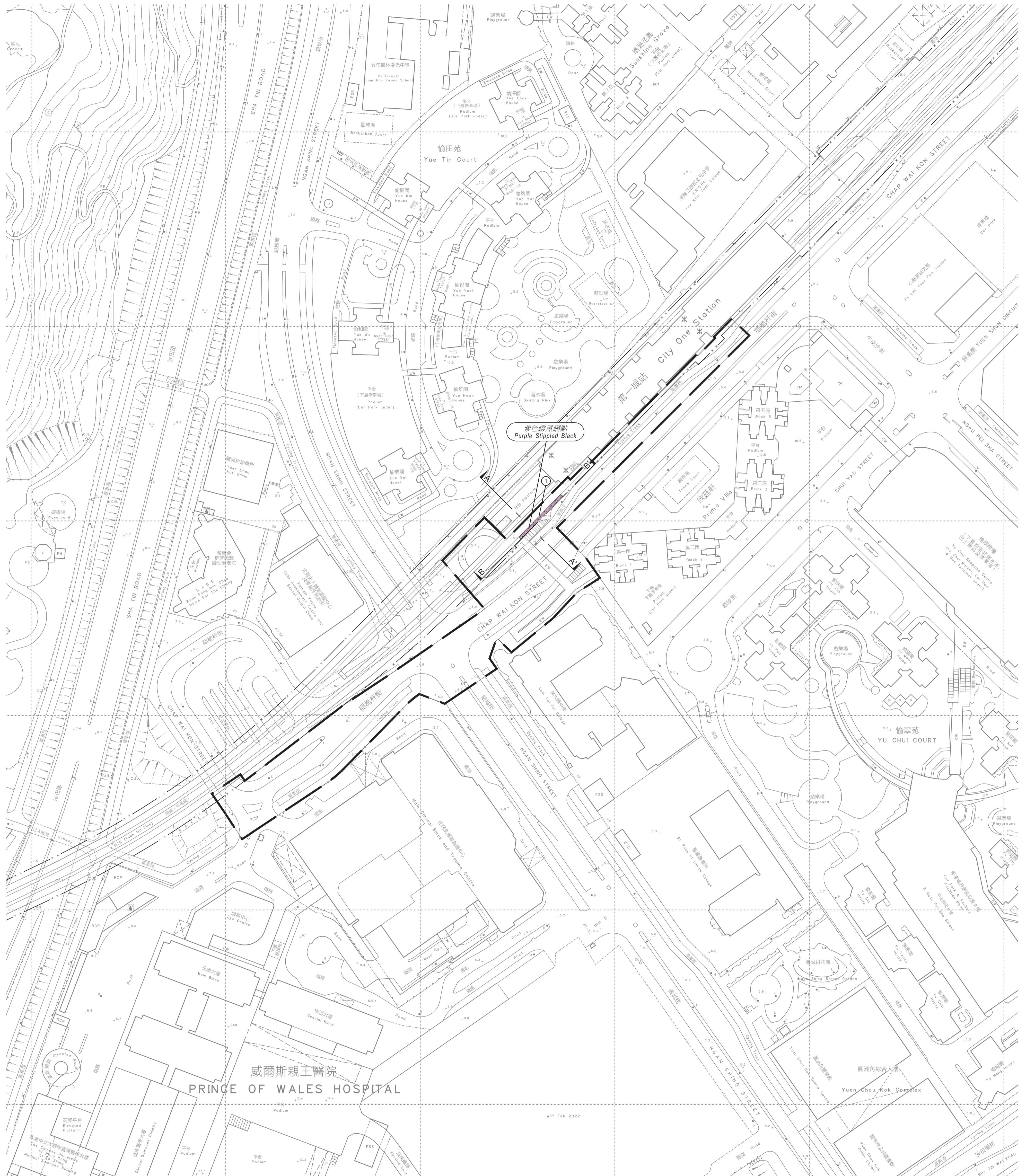
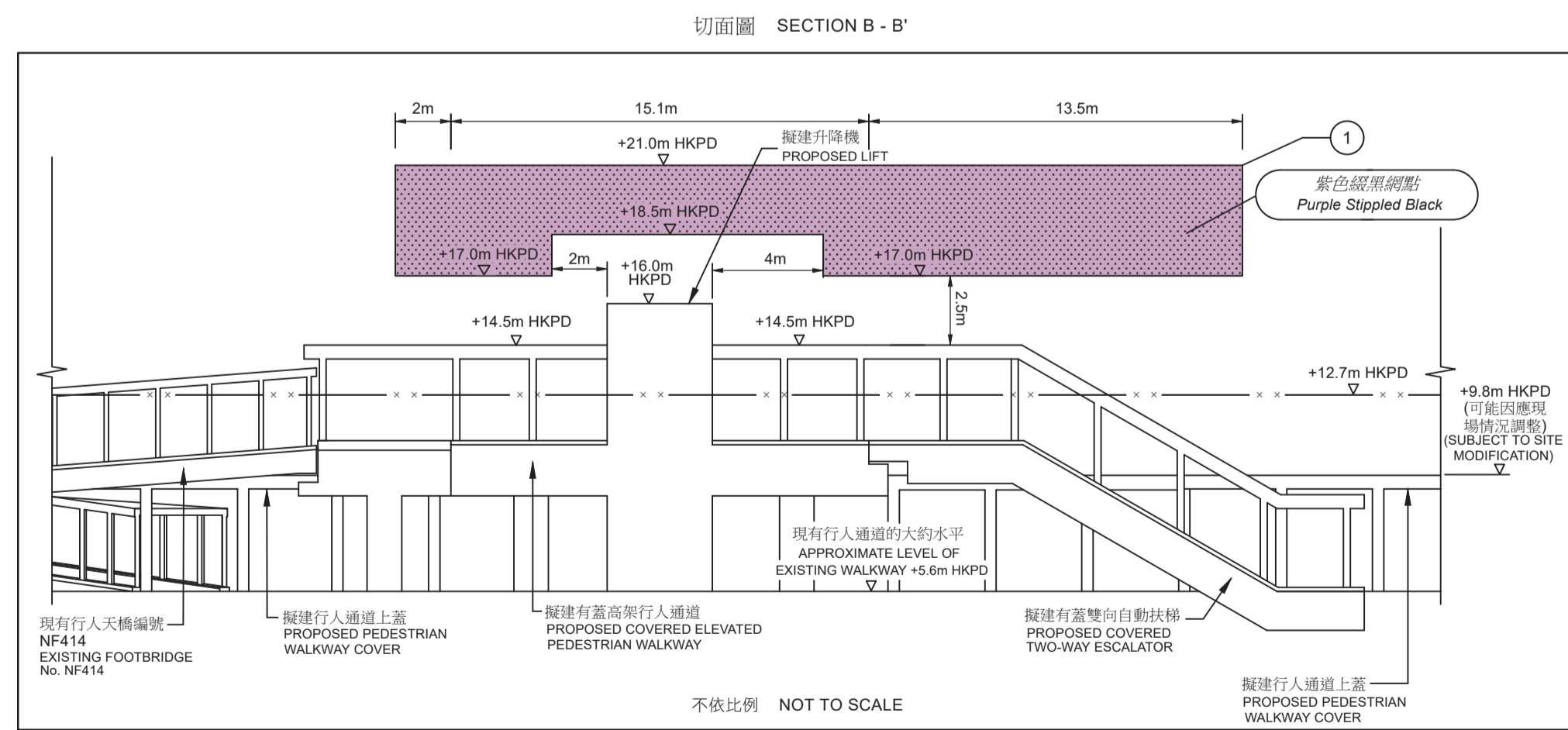
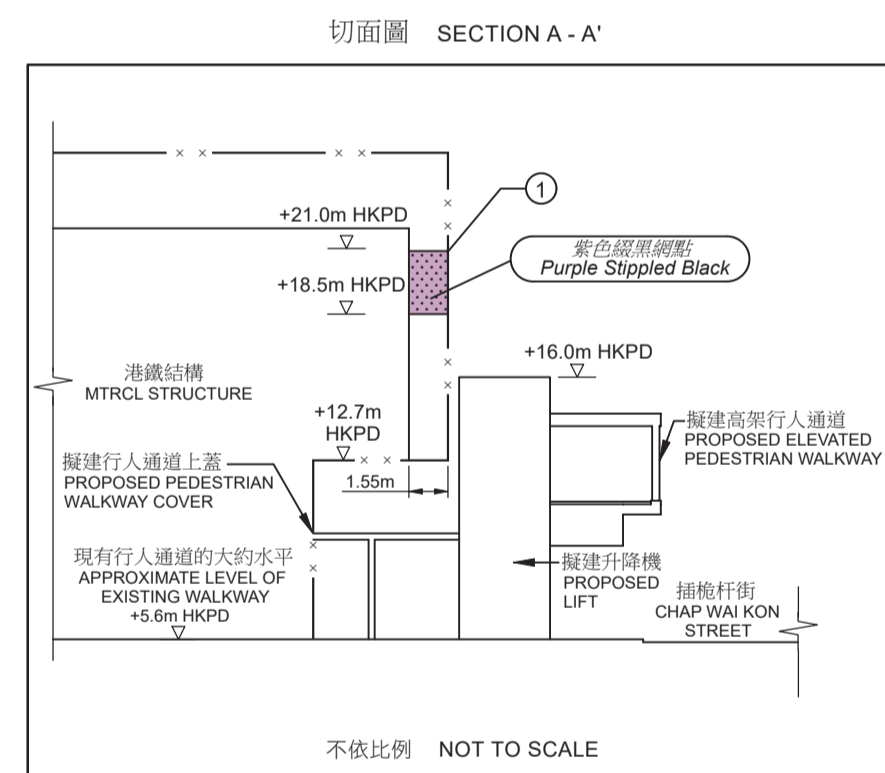


比例 SCALE 1:20 000

圖例 LEGEND

- HKPD 香港主水平基準
HONG KONG PRINCIPAL DATUM
- KCRC 九廣鐵路公司
KOWLOON-CANTON RAILWAY CORPORATION
- MTRCL 香港鐵路有限公司
MTR CORPORATION LIMITED
- 歸屬九廣鐵路公司的土地
LAND VESTED IN KCRC
- 施工區界限
LIMIT OF WORKS AREA
- 紫色綫網點
Purple Stippled Black
- 設定暫時佔用土地權利的範圍
AREA FOR CREATION OF RIGHTS OF TEMPORARY OCCUPATION OF LAND

設定暫時佔用土地權利的範圍 AREA FOR CREATION OF RIGHTS OF TEMPORARY OCCUPATION OF LAND					
參考編號 REF. No.	受影響土地 AFFECTED LAND	範圍 EXTENT (P) = 部分 PORTION	面積 AREA 以平方米計的數 m ² (ABOUT)	水平 LEVEL 香港主水平基準面向上以米計的數 (METRES ABOVE HKPD ABOUT)	
				下 LOWER	上 UPPER
①	根據九廣鐵路公司條例(第372章)第7A條的規定歸屬九廣鐵路公司的土地 LAND VESTED IN KCRC PURSUANT TO SECTION 7A OF KCRC ORDINANCE (CHAPTER 372)	(P)	47	+17.0	+21.0



比例尺 SCALE 1:1 000
metres 20 0 20 40 60 80 100 metres

只作識別用
FOR IDENTIFICATION PURPOSES ONLY

已簽署 SIGNED
(黃國維) (Wilson K. W. WONG)
沙田地政專員 District Lands Officer, Sha Tin
日期 Date 13 DEC 2022

地政總署 沙田地政處
District Lands Office, Sha Tin
Lands Department
圖則由沙田地政處編製
Plan Prepared by District Survey Office, Sha Tin
© 香港特別行政區政府 - 版權所有 Copyright reserved - Hong Kong SAR Government

設定暫時佔用土地權利圖則
道路(工程、使用及補償)條例(第370章)
工務計劃項目第 6209TB 號
港鐵第一城站至威爾斯親王醫院行人通道系統
PLAN FOR CREATION OF RIGHTS OF TEMPORARY OCCUPATION OF LAND
ROADS (WORKS, USE AND COMPENSATION) ORDINANCE (CHAPTER 370)
PWP ITEM No. 6209TB
PEDESTRIAN LINK BETWEEN MTR CITY ONE STATION AND PRINCE OF WALES HOSPITAL

檔案編號 File No.	L/M(1) in LD DLO/ST 78/142
測量圖編號 Survey Sheet No.	7-SE-11B, 11D & 12A
發展藍圖編號 Layout Plan No.
參考編號 Reference No.	HMS209TB-GZ001 (路政署 HYD) HMS209TB-GZ003
圖則編號 Plan No.	STM10608